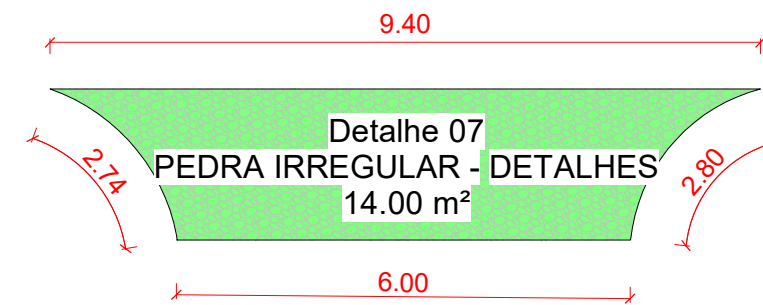
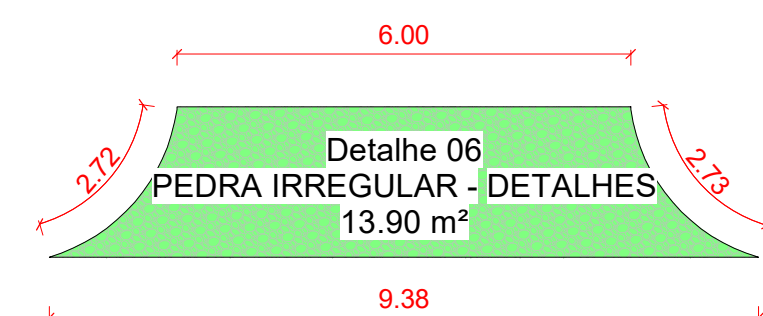


NOTAS:  
01- INCLINAÇÃO MÁXIMA DAS RAMPAS IGUAL A 8,33%, CONFORME ITEM 6.12.7.3 E FIGURA 93 DA NBR 9050/2015,  
02- SINALIZAÇÃO TÁTIL DIRECIONAL E SINALIZAÇÃO TÁTIL DE ALERTA, VER ITEM 5.4.5 DA NBR 9050/2015,  
03- A ESPECIFICAÇÃO DO MODELO E DIMENSÕES DAS RAMPAS PARA CADA LOCAL DO PROJETO SÃO DE RESPONSABILIDADE DO RESPONSÁVEL TÉCNICO PELO PROJETO E SUA IMPLANTAÇÃO CORRETA SÃO DE RESPONSABILIDADE DO RESPONSÁVEL TÉCNICO PELA FISCALIZAÇÃO. NÃO SENDO POSSÍVEL A EXECUÇÃO DAS MEDIDAS INFORMADAS NO PROJETO, CONSULTAR A FISCALIZAÇÃO E O PROJETISTA ANTES DA EXECUÇÃO.

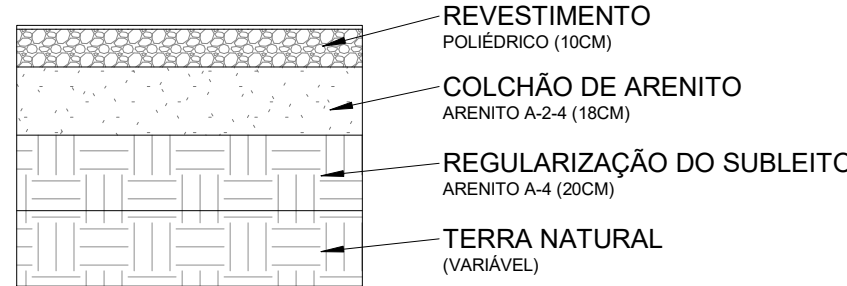
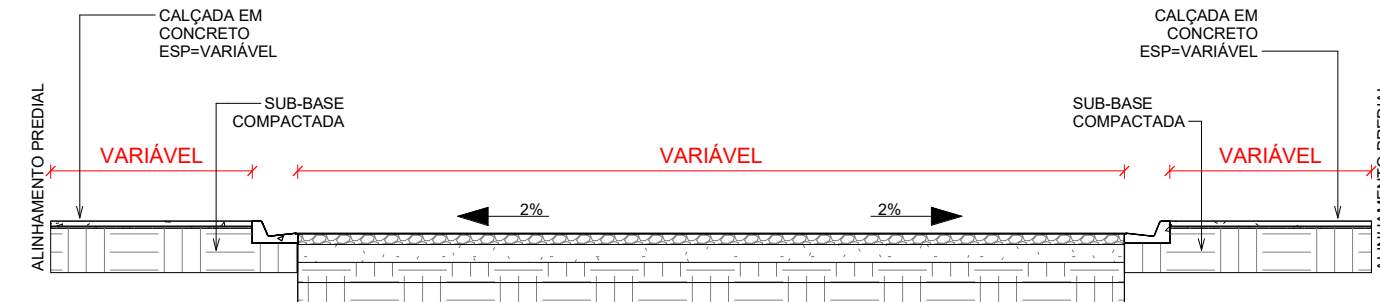
DETALHE 07  
1 : 100



DETALHE 06  
1 : 100



PERFIL RUA PEDRA IRREGULAR  
1 : 75



SECÇÃO PEDRA IRREGULAR  
1 : 20

COORDENADAS GEOGRÁFICAS "RUA JÚLIO CAMARGO"							
NOME DA RUA	TRECHO	COORDENADAS				TIPO	ÁREA
		ZONA - 22 J					
		PONTO INICIAL		PONTO FINAL			
		X	Y	X	Y		
RUA JÚLIO CAMARGO							
RUA JÚLIO CAMARGO	1	E=571245.605m	N=7327361.870m	E=571224.299m	N=7327441.255m	PEDRA IRREGULAR	480.00 m²

TABELA DIMENSÕES PEDRA IRREGULAR "RUA JÚLIO CAMARGO"					
Nome Rua	Tipo Pavimento	Trecho	Largura	Comp.	Área
RUA JÚLIO CAMARGO	PEDRA IRREGULAR	1	6,00	80,00	480.00 m²
Total geral					480.00 m²

TABELA DIMENSÕES PEDRA IRREGULAR DETALHES "RUA JÚLIO CAMARGO"					
Nome Rua	Tipo Pavimento	Trecho	Área	Detalhe	
RUA JÚLIO CAMARGO	PEDRA IRREGULAR - DETALHES	1	13.90 m²	Detalhe 06	
RUA JÚLIO CAMARGO	PEDRA IRREGULAR - DETALHES	1	14.00 m²	Detalhe 07	
Total geral			27.90 m²		

TABELA DIMENSÕES CALÇADAS "RUA JÚLIO CAMARGO"					
Qtd	Tipo Pavimento	Localização	Trecho	Largura	Área
6	CALÇADA EM CONCRETO	RUA JÚLIO CAMARGO	1	1,50	216.69 m²
Total geral					216.69 m²

TABELA RAMPA DE ACESSIBILIDADE "RUA JÚLIO CAMARGO"					
Qtd	Tipo	Nome Rua	Trecho	Largura	Comp.
4	RAMPA DE ACESSIBILIDADE	RUA JÚLIO CAMARGO	1	1,50	5,10
4					

TABELA DE GUIA/SARJETA "JÚLIO CAMARGO"				
Tipo	Nome Rua	Trecho	Comprimento (m)	
JÚLIO CAMARGO				
MEIO-FIO E SARJETA	JÚLIO CAMARGO	1	149.30	
Total geral			149.30	

PROJETO DE PAVIMENTAÇÃO  
RUA JÚLIO CAMARGO

FOLHA  
02 DE 03

PREFEITURA MUNICIPAL DE VENTANIA-PR  
PROPRIETÁRIO

CONSTRUÇÃO DE PAVIMENTAÇÃO EM PEDRA IRREGULAR  
OBRA

VENTANIA - ESTADO DO PARANÁ  
CIDADE

RUA JÚLIO CAMARGO, BAIRRO BARRO PRETO - VENTANIA-PR  
ENDEREÇO

LOCALIZAÇÃO  
SITUAÇÃO SI/ESCALA

COORDENADAS GEOGRÁFICAS  
"UTM"  
22 J  
E=571245.605  
N=7327361.870

ART nº :

INFORMAÇÕES DO LOTE  
QUADRA.....  
LOTE.....  
CADASTRO:  
MATRÍCULA:

LOCAL:

ÁREA:

ÁREA DA PAVIMENTAÇÃO: 507,90 m²

COLABORADORES:  
MARCOS ELEUTÉRIO  
Engenheiro de Eng. Civil - Responsável  
LEONARDO ELEUTÉRIO DE OLIVEIRA  
Engenheiro de Eng. Civil

Data:  
28/05/2021

Prefeito Municipal  
JOSE LUIZ BITTENCOURT

Responsável Técnico  
FÁBIA ROBERTA P. ELEUTÉRIO DE OLIVEIRA  
Crea SP nº 506.345.854-4/D - Visto Pr nº 145077

APROVAÇÃO: